



**PROVINCIA DI BARLETTA – ANDRIA – TRANI**  
**Settore Urbanistica, Assetto del Territorio, PTCP, Paesaggio,**  
**Genio Civile, Difesa del Suolo**  
**Servizio Assetto del Territorio**

Provincia di Barletta Andria Trani c/o Istituto Tecnico Agrario – Piazza S. Pio X, n. 9 – 76123 ANDRIA  
Settore Urbanistica, Assetto Territorio, PTCP, Paesaggio, Genio Civile, Difesa del Suolo c/o Piazza Plebiscito, n. 34 – 76121  
BARLETTA

Codice org. **PROVINCIA BAT**  
Protocollo **0021103-17**  
Data **13/06/2017**  
Classificazione **VII.04.03.01E**



**Commissione Locale per il Paesaggio**

ai sensi dell'art. 7 della L.R. n. 20/2009 e s.m.i., e D.G.R. n. 1598 del 9.09.2015

**VERBALE n.14**

L'anno duemiladiciassette, il giorno 30 del mese di maggio alle ore 10,00, presso la sede del Settore Urbanistica, Assetto del Territorio, PTCP, Paesaggio, Genio Civile, Difesa del Suolo, della Provincia di Barletta Andria Trani, sita in Barletta, piazza Plebiscito 34, (giusta convocazione prot. n. 0019847-17 del 6.06.2017), alla presenza del responsabile unico del procedimento arch. Mauro Iacoviello si è riunita la Commissione Locale per il Paesaggio ai sensi della Legge Regionale Puglia n.20/2009 e s.m.i. e deliberazione della Giunta Regionale n. 1598 del 9.09.2015, nominata a seguito di determinazione dirigenziale nr. 53 del 20.12.2015 e s.m.i..

Sono presenti nella rivestita qualità di componenti della insediata Commissione i sigg. ri:

Dott. Agr. Giovanni B. GUERRA  
Arch. Luigi TROSO  
Arch. Mariangela ALICINO

**VERBALE DEL**  
**9.06.2017**

Constatata la legalità della riunione delle Commissione viene dichiarata aperta la stessa per la trattazione delle pratiche all'ordine del giorno.

**La Commissione**

Visto il D.Lgs 22.01.2004, n.42 e ss.mm.ii.;  
Vista la L.R. Puglia 20/2009 e ss.mm.ii.;  
Vista la Delibera di Giunta Regionale n.1598 del 09.09.2015;  
Visto il PPTR;  
Viste le vigenti normative, statali e regionali;

Presidente  
Dott. Agr. Giovanni B. GUERRA  
  
Vice Presidente  
Arch. Giuseppe DE CILLIS

**ESAMINA**

le seguenti pratiche sottoposte dall'Ufficio così come nell'ordine del giorno di cui alla convocazione prot. n. 0019847-17 del 6.06.2017:

Arch. Luigi TROSO  
Arch. Mariangela ALICINO  
  
  
Dott. Geol. Antonio DE NAPOLI

| <b>Proponente</b>                          | <b>Descrizione Intervento</b>   | <b>Procedura</b>   |
|--|---|--|
| AZIENDA AGRICOLA EMANUELE DE DEO SOC. COOP | Realizzazione di opere di miglioramento fondiario di un'azienda agricola, consistenti nella realizzazione di un fabbricato, nell'ampliamento di locali esistenti, nella realizzazione di opere interne e nell'ampliamento di una cisterna interrata.  | Accertamento di Compatibilità Paesaggistica (art. 91 NTA_PPTR) per interventi di lieve entità di cui all'allegato 1 DPR 139/2010 |
| SNAM RETE GAS S.p.a.                       | Cod. AU327_009. Autorizzazione unica alla realizzazione del metanodotto SNAM Rete Gas S.p.a. denominato "Variante Allacciamento Comune di Andria PN 150 (6") con relative opere complementari" con accertamento della conformità urbanistica, apposizione del vincolo preordinato all'esproprio e dichiarazione di pubblica utilità". | Accertamento di Compatibilità Paesaggistica (art. 91 NTA_PPTR) nell'ambito di Autorizzazione Unica Regionale                     |
| ECO INERTI                                 | Nuova attività di gestione rifiuti inerti non   | ACCERTAMENTO   |

R.U.P.  
Segretario Verbalizzante




**PROVINCIA DI BARLETTA – ANDRIA – TRANI**  
**Settore Urbanistica, Assetto del Territorio, PTCP, Paesaggio,**  
**Genio Civile, Difesa del Suolo**  
**Servizio Assetto del Territorio**

Provincia di Barletta Andria Trani c/o Istituto Tecnico Agrario – Piazza S. Pio X, n. 9 – 76123 ANDRIA  
 Settore Urbanistica, Assetto Territorio, PTCP, Paesaggio, Genio Civile, Difesa del Suolo c/o Piazza Plebiscito, n. 34 – 76121  
 BARLETTA



|                          |  |  |
|--------------------------|--|--|
| ACQUAVIVA srl            | pericolosi con potenzialità massima di trattamento di 320 t/giorno da ubicare in agro di Andria.   | DI<br>COMPATIBILITA' PAESAGGISTICA (Art. 89, co. 1, lett. b.2, Art. 91 NTA_PPTR) - D.Lgs. 152/2006 e ss.mm.ii. e LR 11/2001 – Procedura di Valutazione di Impatto Ambientale coordinata con la richiesta di Autorizzazione Unica ex art. 208 e di Autorizzazione alle emissioni in atmosfera ex art. 269 |
| ECO INERTI ACQUAVIVA srl | Progetto di recupero geomorfologico ed ambientale di una cava dismessa mediante la realizzazione di una discarica di rifiuti inerti in località “San Francesco” – Andria (BAT) | ACCERTAMENTO DI COMPATIBILITA' PAESAGGISTICA (Art. 91 NTA_PPTR) - D.D. 99/2008 “D.lgs 22/1997, D.lgs 36/2003, D.Lgs. 152/2006, art. 208.   |


**VERBALE DEL**  
**9.06.2017**

Presidente  
Dott. Agr. Giovanni B. GUERRA  
  
Vice Presidente  
Arch. Giuseppe DE CILLIS

**PARERE PAESAGGISTICO**

| Proponente  | Oggetto  | Resp. Proc.            |
|---|--|------------------------|
| AZIENDA AGRICOLA EMANUELE DE DEO SOC. COOP  | <i>Realizzazione di opere di miglioramento fondiario di un'azienda agricola, consistenti nella realizzazione di un fabbricato, nell'ampliamento di locali esistenti, nella realizzazione di opere interne e nell'ampliamento di una cisterna interrata.</i>                  | arch. Mauro Iacoviello |
| <p><b>Parere Paesaggistico</b><br/> <i>la Commissione valutata la documentazione in atti e considerati possibili interferenze delle opere previste dai punti di osservazione dall'abitato del Comune di Minervino Murge esprime parere <b>FAVOREVOLE</b> con la seguente prescrizione:</i></p> <ul style="list-style-type: none"> <li><i>• l'impiego di misure mitigative in relazione a possibili interferenze sulla componente percettiva dai punti di maggior visibilità, mediante l'impiego di una cortina alberata lungo il confine nord est del lotto interessato dagli interventi proposti.</i></li> </ul> |  |                        |
| Proponente  | Oggetto  | Resp. Proc.            |
| SNAM RETE GAS S.p.a.  | <i>Cod. AU327_009. Autorizzazione unica alla realizzazione del metanodotto SNAM Rete Gas S.p.a. denominato “Variante Allacciamento Comune di Andria PN 150 (6”) con relative opere complementari” con accertamento della conformità urbanistica, apposizione del vincolo</i> | arch. Mauro Iacoviello |

Arch. Luigi TROSO  
  
Arch. Mariangela ALICINO  
  
Dott. Geol. Antonio DE NAPOLI

  
R.U.P.  
.....  
Segretario Verbalizzante





PROVINCIA DI BARLETTA – ANDRIA – TRANI  
Settore Urbanistica, Assetto del Territorio, PTCP, Paesaggio,  
Genio Civile, Difesa del Suolo  
Servizio Assetto del Territorio

Provincia di Barletta Andria Trani c/o Istituto Tecnico Agrario – Piazza S. Pio X, n. 9 – 76123 ANDRIA  
Settore Urbanistica, Assetto Territorio, PTCP, Paesaggio, Genio Civile, Difesa del Suolo c/o Piazza Plebiscito, n. 34 – 76121  
BARLETTA

|   |   |                        |
|---|---|------------------------|
|   | <i>preordinato all'esproprio e dichiarazione di pubblica utilità".</i>  |                        |
| <b>Parere Paesaggistico</b><br><i>La Commissione valutata la documentazione prodotta dal soggetto proponente; considerato l'assenza di opere di rilevante impatto paesaggistico e l'esiguità della sezione di scavo per la posa del metanodotto, ritenendo che le opere previste non presentino particolari criticità, si esprime parere <b>FAVOREVOLE</b> nel rispetto delle prescrizioni già espresse nel parere dalla Soprintendenza Archeologica, Belle Arti e Paesaggio per le province BAT e Foggia di cui alla nota prot. n. 362 del 18.01.2017.</i> |   |                        |
| <b>Proponente</b>   | <b>Oggetto</b>  | <b>Resp. Proc.</b>     |
| ECO INERTI<br>ACQUAVIVA srl   | <i>Nuova attività di gestione rifiuti inerti non pericolosi con potenzialità massima di trattamento di 320 t/giorno da ubicare in agro di Andria.</i>                                 | arch. Mauro Iacoviello |
| <b>Parere Paesaggistico</b><br><i>La Commissione rinvia il parere per approfondimenti</i>   |   |                        |
| <b>Proponente</b>   | <b>Oggetto</b>  | <b>Resp. Proc.</b>     |
| ECO INERTI<br>ACQUAVIVA srl   | <i>Progetto di recupero geomorfologico ed ambientale di una cava dismessa mediante la realizzazione di una discarica di rifiuti inerti in località "San Francesco" – Andria (BAT)</i> | arch. Mauro Iacoviello |
| <b>Parere Paesaggistico</b><br><i>La Commissione rinvia il parere per approfondimenti</i>   |   |                        |

VERBALE DEL  
9.06.2017

Terminata la sessione odierna viene redatto il presente verbale che, letto e confermato, viene sottoscritto alle ore 11,45

Dott. Agr. Giovanni B. GUERRA

Arch. Luigi TROSO

Arch. Mariangela ALICINO

R.U.P.

Arch. Mauro Iacoviello

Presidente  
Dott.-Agr. Giovanni B. GUERRA

Vice Presidente  
Arch. Giuseppe DE CILLIS

Arch. Luigi TROSO

Arch. Mariangela ALICINO

Dott. Geol. Antonio DE NAPOLI

R.U.P.

Segretario Verbalizzante

